鬼怒川中流平面図(伊讃)其一

茨城県 結城郡 下妻市 八千代村



1:2,500

撮影 昭和35年3月 NO.18-20
測図 昭和37年8月オートグラフA7, ステレオプロッターA8
現調 昭和37年6月
座標系 第9系に2&0.5km間隔

パシフィック航空測量株式会社

建設省鬼怒川工事事務所

鬼怒川中流平面図（伊讃）其二

茨城県
結城市
下妻市
結城郡
真壁郡
八千代村
関城町

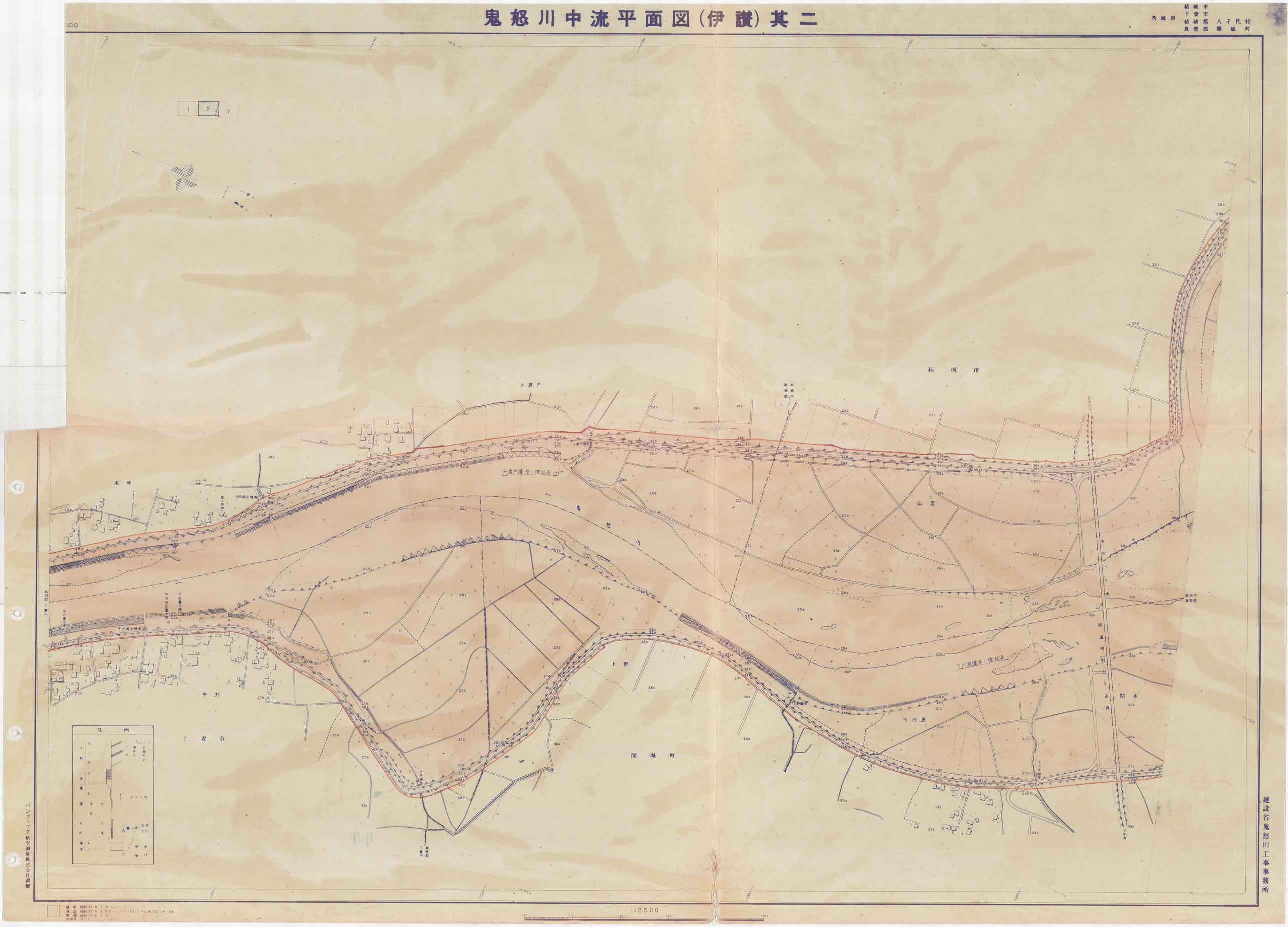

1:2,500

建設省鬼怒川工事事務所

パシフィック航空測量株式会社調製

撮影 昭和35年3月 No.20-22
測図 昭和37年8月オートグラフA7, ステレオプロッターA8
増調 昭和37年6月

三其(讃伊)図面平流中川怒鬼

茨城県 結城市 真壁郡 関城町

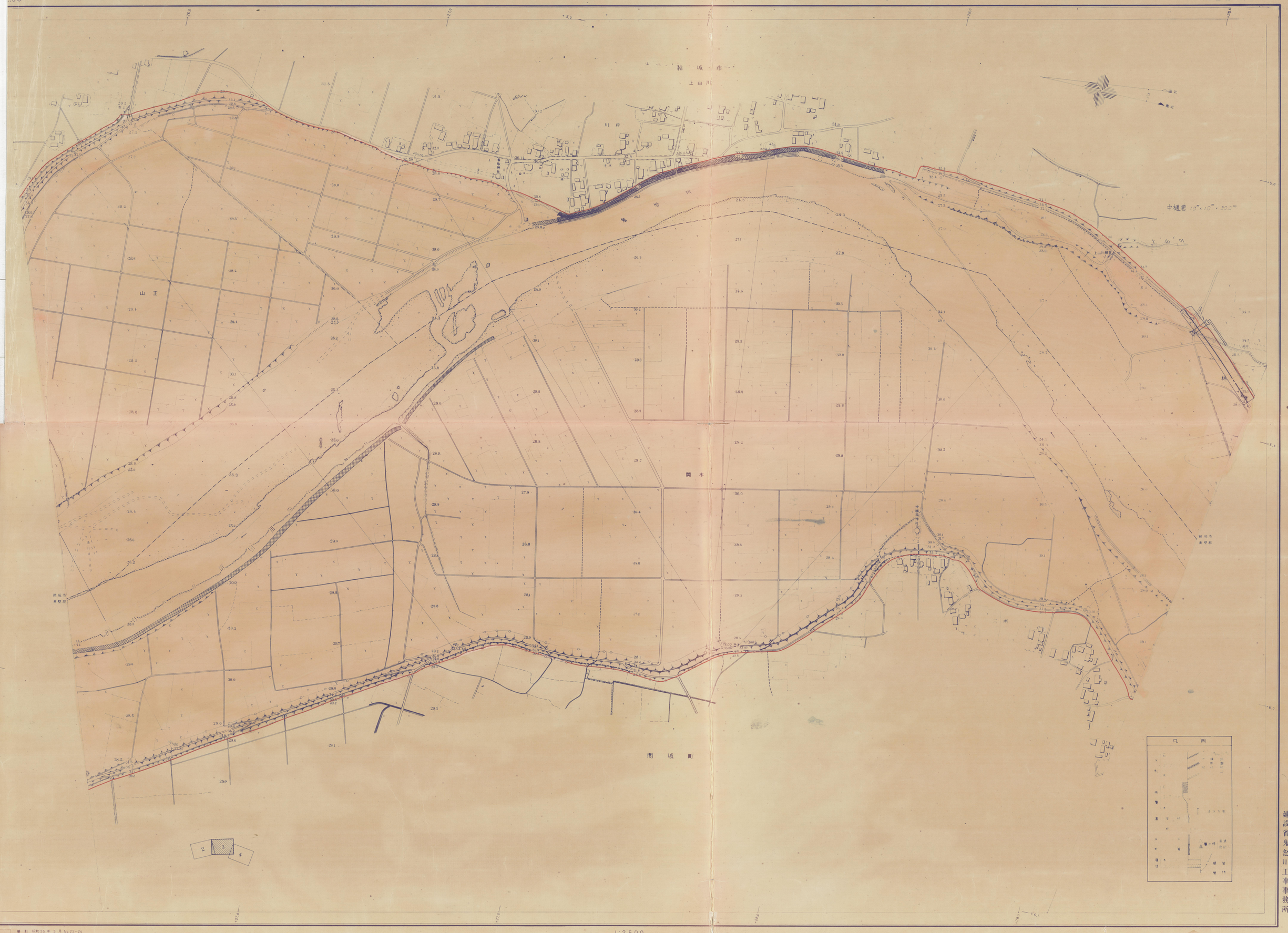

1:2,500

建設省鬼怒川工事事務所

パシフィック航空測量株式会社調製

鬼怒川中流平面図(伊讃)其四

1:2,500

昭和三十七年八月測図

天城県 結城市 下館市 真壁郡 岡城町

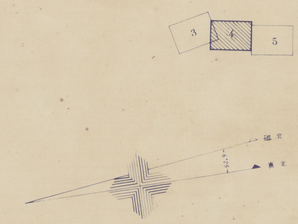

林
上山川
中
結城市
中護岸(種延長 400m)
鬼怒川
久保田
関本
船玉
女方
関城町
下館市
船玉揚水機場(改)
船玉揚水機場
船玉排水機場
船玉樋管
船玉樋門
船玉樋管
船玉樋門
船玉樋管
船玉樋門

鬼怒川中流平面図(伊讃)其五

茨城県 下館市
栃木県 下都賀郡 桑絹町

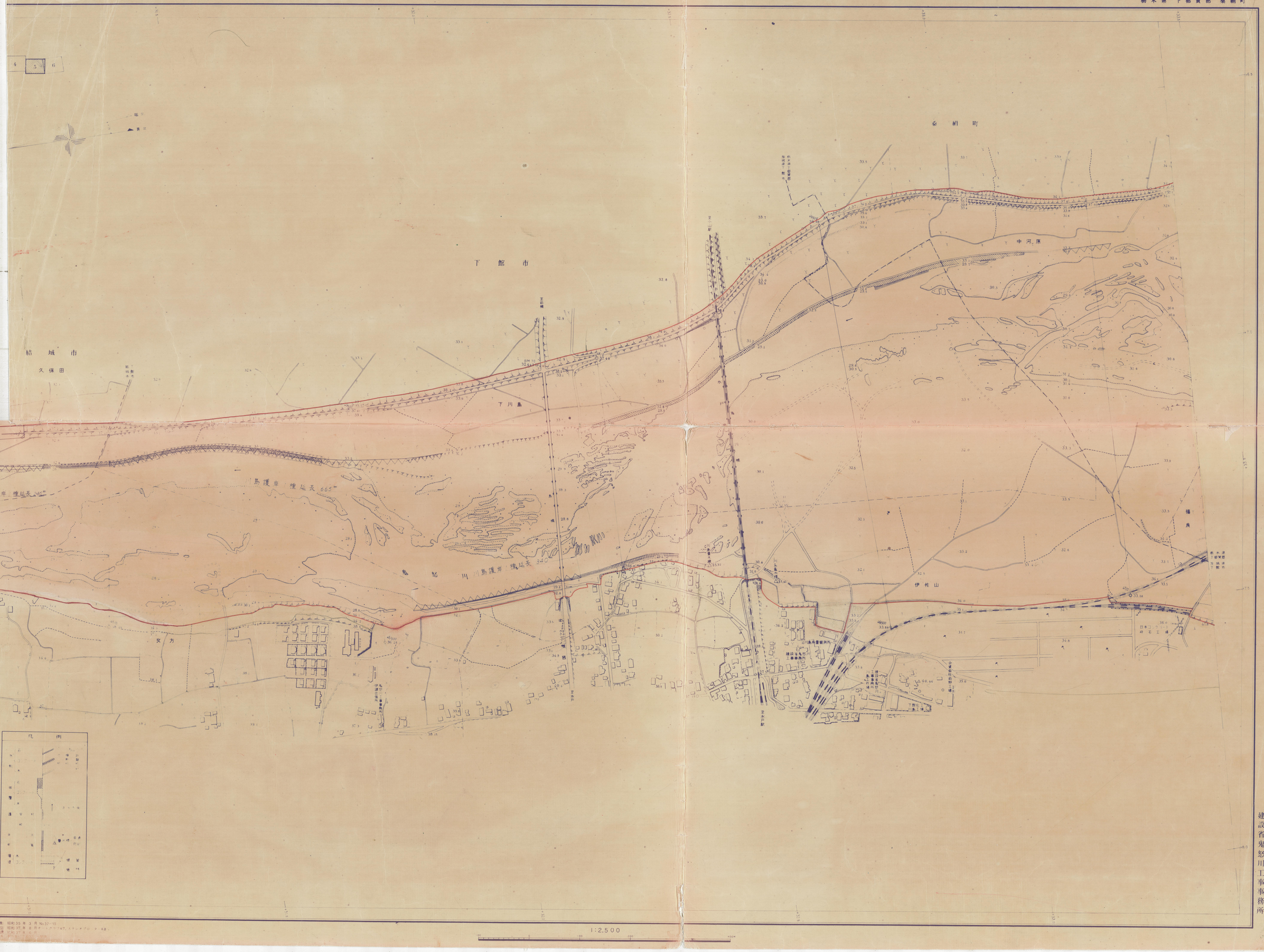

1:2,500

建設省鬼怒川工事事務所

パシフィック航空測量株式会社調製

鬼怒川中流平面図（伊讃）其六

茨城県下館市
栃木県下都賀郡桑絹町

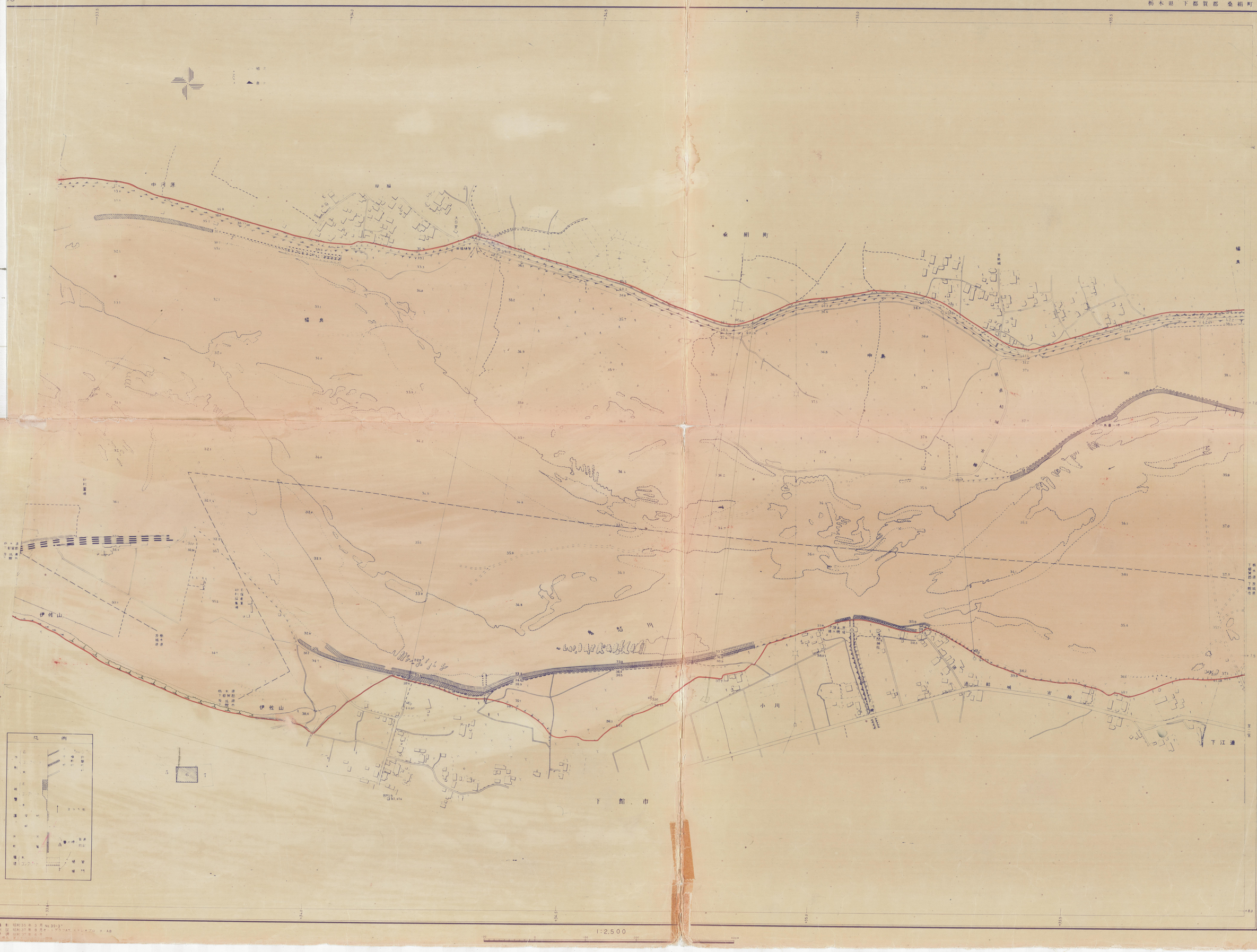

建設省鬼怒川工事事務所

パシフィック航空測量株式会社調製

鬼怒川中流平面図（伊讃）其七

茨城県 下館市
栃木県 下都賀郡 [illegible]
芳賀郡 [illegible]

1:2,500

昭和三十七年八月測図

磁北
真北

6 7 8

乗 組 町

福良

福良新田

中島

小川

下江連

上江連

宮町

下館市

鬼怒川

茨城県 下館市
栃木県 下都賀郡

凡例

パシフィック航空測量株式会社調製

撮影 昭和35年 3月 No.37~38
測図 昭和37年 8月 オートグラフA7、ステレオプロッターA8
補調 昭和37年 6月

1:2,500

撮影 昭和35年 3月 No.38~40
測図 昭和37年 8月 オートグラフA7、ステレオプロ
補調 昭和37年 6月
※標高 東京湾平均海面上±0.5m間隔